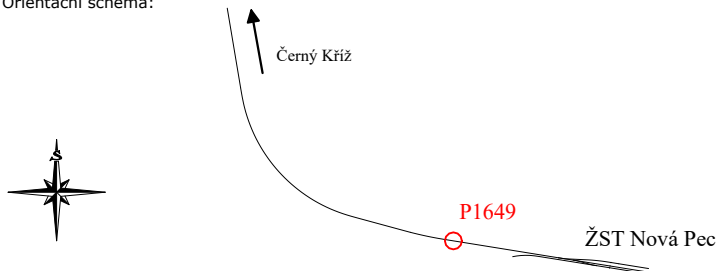




Jiná ověření:

Paré:

Orientační schéma:






Razítko oprávněné osoby:

Podpis:

Datum:

Revize:	Datum:	Popis:	Kontroloval:
000	4.10.2022	Definitivní odevzdání dokumentace	Ing. Vladimír Košan

Stavebník/Investor:	Správa železnic, státní organizace		SPRÁVA ŽELEZNIC
Adresa:	Dlážděná 1003/7, 110 00 Praha 1		
Zástupce investora:	Stavební správa západ		
Adresa:	Sokolovská 1955/278, 190 00 Praha 9		

Zhotovitel díla:	KTa technika, s.r.o.	
Adresa:	Klatovská 100, 301 00 Plzeň	
Kontakt:	T: +420 378 023 411 E: kta@ktatechnika.cz	
Zhotovitel objektu:	KTa technika, s.r.o.	
Adresa:	Klatovská 100, 301 00 Plzeň	
Kontakt:	T: +420 378 023 411 E: kta@ktatechnika.cz	
Hlavní projektant (HIP):	Ing. Irena Hrnčířová	Specialista: Ing. Vladimír Košan

Název stavby/akce:	Výstavba PZS se závory P1649 v km 71,795 na trati České Budějovice - Černý Kříž	Označení investora: S632100105
		Označení zhotovitele: Z22-003
Název části:	Průvodní zpráva	Označení části: A
Název objektu/dílní části:	-	Označení objektu/komplexu: -
Název přílohy:	Průvodní zpráva	Číslo přílohy: - A
Název dílní části přílohy:	-	
Odpovědný projektant:	Zpracovatel přílohy: Ing. Vladimír Košan	Měřítko: - Formáty: 4x A4
Kraj:	Katastrální území: Nová Pec	TUDU: 0491 24
Jihočeský		
		Stupeň dokumentace: DUSP+PDPS
		Smluvní datum zpracování: 4.11.2022

Označení investora:	Stupeň dokumentace:	Část:	Objekt:	Podoblast:	Příloha:	Revize:
S 6 3 2 1 0 0 1 0 5	-	D U S P	-	X X X X X X X X X X	-	X X

OBSAH:

A.1	Identifikační údaje stavby	2
A.1.1	Údaje o stavbě	2
A.1.2	Údaje o stavebníkovi.....	2
A.1.3	Údaje o zpracovateli dokumentace	2
A.2	Členění stavby na objekty a technická a technologická zařízení	2
A.3	Seznam vstupních podkladů.....	3

A.1 Identifikační údaje stavby

A.1.1 Údaje o stavbě

Název stavby: Výstavba PZS se závorami P1649 v km 71,795 na trati České Budějovice – Černý Kříž

Místo stavby:

Kraj: Jihočeský
Okres: Prachatice
Traťový úsek TU: 0491 Rožnov (mimo) – Černý Kříž (mimo)
Definiční úsek DU: 24 Nová Pec – Černý Kříž
Katastrální území: Nová Pec
Dotčené pozemky: p.č. 1185/1, 1188, 422; 194; 43/2; 427; 43/13; 42/3

Předmět dokumentace: nová stavba

Širší vztahy: regionální trať

A.1.2 Údaje o stavebníkovi

Správa železnic, státní organizace

Dlážděná 1003/7, 110 00 Praha 1, IČO: 709 94 234

A.1.3 Údaje o zpracovateli dokumentace

KTA technika, s.r.o., Klatovská 863/100, 301 00 Plzeň, IČO: 62618911

HIP: Ing. Irena Hrnčířová, ČKAIT – 0200719

Zpracovatelé částí dokumentace: Bc. Vladimír Nový, Ing. Vladimír Košan

Zpracovatel dokladové části: Bc. Petra Michálková

A.2 Členění stavby na objekty a technická a technologická zařízení

Technologická část

PS 11-01-31 PZZ přejezdu P1649 v km 71,795

PS 11-02-11 Sdělovací zařízení, místní kabelizace

Stavební část

SO 11-10-01 Železniční svršek na přejezdu P1649 v km 71,795

SO 11-11-01 Železniční spodek na přejezdu P1649 v km 71,795

SO 11-13-01 Přejezdová konstrukce přejezdu P1649 v km 71,795

SO 11-76-01 Elektrická přípojka NN přejezdu P1649 v km 71,795

A.3 Seznam vstupních podkladů

- Zvláštní technické podmínky projektové dokumentace
- příslušné normy a předpisy, platné v době zpracování
- zaváděcí a vzorové listy
- zápisy z jednání a profesních porad
- geodetické a mapové podklady poskytnuté investorem
- katastrální mapy veřejně dostupné
- geotechnický průzkum
- biologický průzkum